




**Legenda:**

-  obszar objęty inwestycją
-  droga wojewódzka

Legenda:  
 obszar objęty inwestycją  
 droga wojewódzka

**Zakres planowanej inwestycji**

<i>FUNKCJA:</i>	<i>NAZWISKO IMIE:</i>	<i>NR UPRAWNIENI:</i>	<i>PODPIS:</i>
<i>Projektant:</i>	mgr inż. Radosław Mencfel	SLK/4372/POOD/12	
<i>Opracowała:</i>	-----	-----	
<i>Opracował:</i>	-----	-----	
<i>Opracował:</i>	-----	-----	
<i>Sprawił:</i>	-----	-----	

<i>INWESTOR:</i> STAROSTWO POWIATOWE W PIASECZNIE UL. CHYLICKOWSKA 14 05-500 PIASECZNO	<i>Biuro projektowe:</i> <b>Drog-Men</b> p.u.h 41-700 RUDA ŚLĄSKA ul. Szyb Walenty 32
--	---

<i>Adres obiektu:</i>	<i>Miejscowość:</i> KONSTANCIN- JEZIORNA	<i>Powiat:</i> PIASECZYŃSKI	<i>Województwo:</i> MAZOWIECKIE
-----------------------	---	--------------------------------	------------------------------------

*Temat opracowania:* ROZBUDOWA I PRZEBUDOWA DROGI NR 2863 W TJ.  
 UL. MIROWSKIEJ W KONSTANCINIE- JEZIORNIE NA ODCINKU OD  
 UL. WARSZAWSKIEJ DO UL. WOJSKA POLSKIEGO

<i>Nazwa rysunku:</i> PLAN ORIENTACYJNY	<i>Branża:</i> INŻ. RUCHU
--	------------------------------

<i>Stadium:</i> PBW	<i>Data ns.:</i> 14.03.2016	<i>Nr projektu:</i> Nr 0096/2016	<i>Data zakończenia:</i> 30.11.2016	<i>Skala:</i> 1:10000	<i>Nr ns.:</i> DOR.1
------------------------	--------------------------------	-------------------------------------	--	--------------------------	-------------------------