7488650 5760600

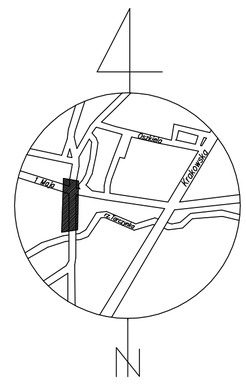


skala 1:10000

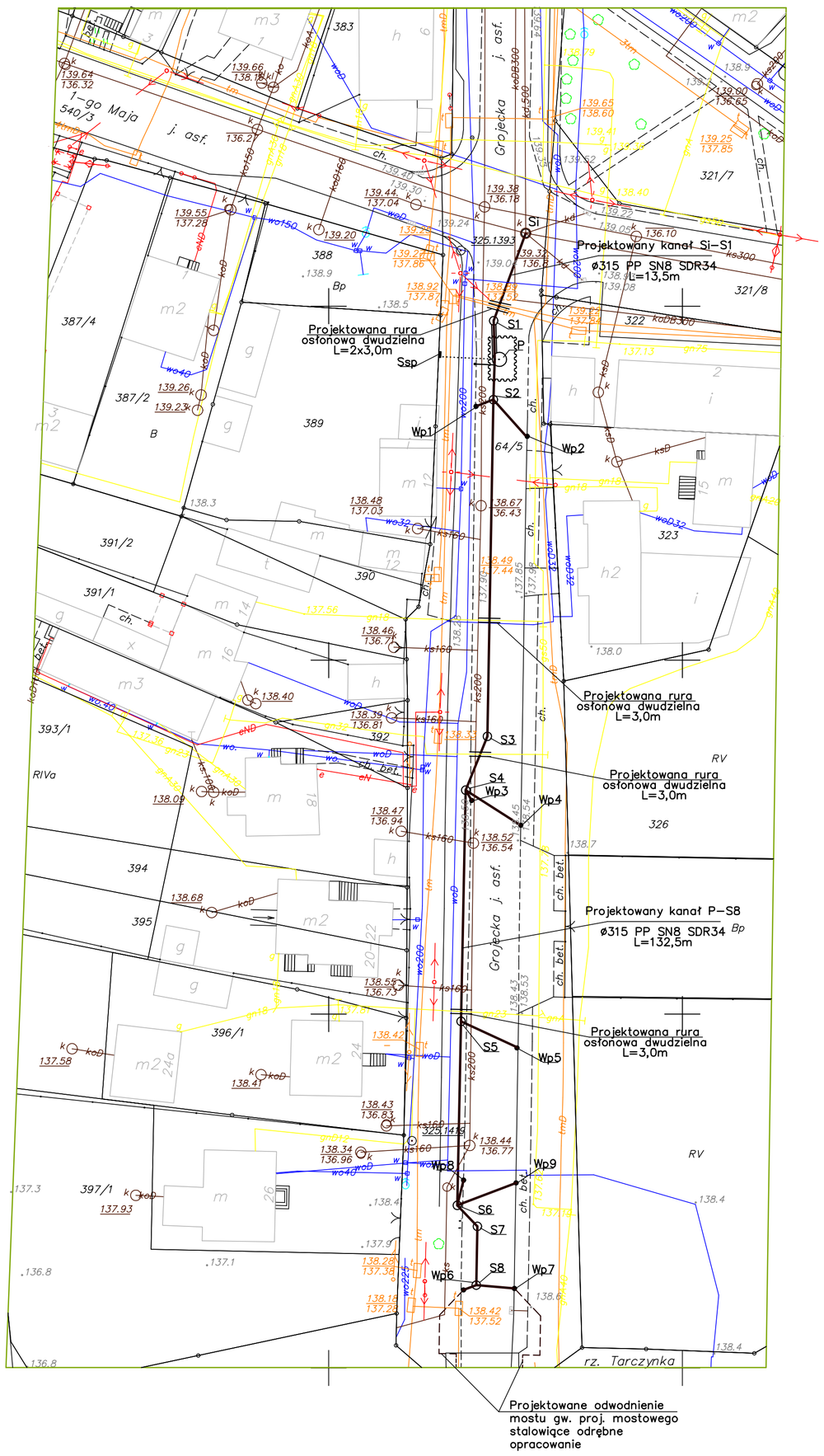


Legenda:

- Istniejący wodociąg
- Istniejąca kanalizacja
- Istniejący kabel telekomunikacyjny
- Istniejący kabel elektryczny
- Istniejący gazociąg
- Odwodnienie projektowanego mostu wg. projektu mostowego
- Projektowana kabel z pompowni do szafki sterowniczej
- Proj. zabezpieczenie kabla rurą osłonową dwudzielną
- Proj. zabezpieczenie gazu rurą osłonową dwudzielną
- Proj. zabezpieczenie gazu rurą osłonową dwudzielną
- Si Istniejąca studnia kanalizacyjna (modernizowana)
- P Projektowana pompownia ścieków
- S Projektowana studnia kanalizacyjna
- Wp Projektowany wpust uliczny
- Ssp Projektrowana szafa sterownicza pompowni


Biuro Konstrukcyjne REJPROJEKT
Siołkowa 336, 33-330 Grybów
NIP 945-201-74-00
tel. kom. 694-910-514
tel. (12)346-14-47, fax:(12)412-35-73
e-mail: rejprojekt@gmail.com
www.rejprojekt.pl


INWESTOR
Zarząd Dróg Powiatowych w Piasecznie
ul. Kościuszki 9,
05-500 Piaseczno

ZAMIERZENIE BUDOWLANE:
Przebudowa mostu przez rzekę Tarczynkę (JNI = 0109684)
w/c drogi powiatowej nr 2855W w km 0+161,00,
w miejscowości Tarczyn

BRANŻA: SANITARNA

STADIUM: PROJEKT WYKONAWCZY

BUDOWLA: Odwodnienie mostu przez rzekę Tarczynkę i drogi powiatowej nr 2855W

DATA: 12.2010

SKALA:

NAZWA RYSUNKU: Plan sytuacyjny

NR RYS.: 02 WERSJA: B

| FUNKCJA | IMIĘ I NAZWISKO | NR UPRAWNIEŃ I SPECJALNOŚĆ | PODPIS |
|---|---|---|---|
| PROJEKTANT | mgr inż. Krystyna Żółkiewska | GP-II-7342/109/94 | |
| OPRACOWAŁ | mgr inż. Adam Lal | -- | |
| SPRAWDZAJĄCY | mgr inż. Rafał Woźnica | MAP/0123/POOS/06 | |

7488500 5760300

Mapa sytuacyjno-wysokościowa w skali 1:500
do celów projektowych

teren położony w woj. mazowieckim, pow. piaseczyński, miasto Tarczyn
ulica Grójecka dz.64/3

USŁUGI GEODEZYJNE
inż. Marek Podniesiński
02-791 Warszawa, ul.Braci Wagów 1 m.17
tel.022 619-81-14 , NIP 951-004-52-94

Kier. robót
podpis i data
GEODETA
inż. Marek Podniesiński
uprawnienia nr 7778
2011 -02- 03

Nie wyklucza się istnienia w terenie innych nie wykazanych na niniejszej mapie urządzeń podziemnych, które nie były zgłoszone do inwentaryzacji lub o których brak jest informacji w branżowych instytucjach .

Mapę niniejszą wykonał geodeta uprawniony
inż. Marek Podniesiński
Warszawa , ul.Braci Wagów 1 m.17
jako numeryczny wydruk mapy klasycznej w oparciu o digitalizację mapy klasycznej w skali 1:500 z zachowaniem dokładności kartowania oryginału

USŁUGI GEODEZYJNE
inż. Marek Podniesiński
02-791 Warszawa, ul. Braci Wagów 1 m. 17
tel fax: 0-22 649 81 14, tel.. 0 602 211 809
NIP 951-004-52-94

Podpis wykonawcy

DER 7602/10

STAROSTA PIASECZYŃSKI
Wydział Geodezji i Katastru

W obszarze oznaczonym linią ..... dokonano aktualizacji treści mapy zasadniczej.
Dokumenty z pomiaru uzupełniającego przyjęto do zasobu powiatowego w dniu 2011 -02- 03
i zaewidencjonowano pod nr 7602/10
Niniejsza mapa służy do celów projektowych.
Projektowane obiekty budowlane wymagające pozwolenia na budowę podlegają wytyczeniu i inwentaryzacji powykonawczej przez jednostki uprawnione do wykonywania prac geodezyjnych.
2011 -02- 03
Piaseczno, dn. .....
z up. Starosty Piaseczyńskiego
Podinspektor
Elżbieta Grabowska
podpis

Wykaz oznaczeń stosowanych przy urządzeniach podziemnych:
- osie przewodów u.p. istniejących
- osie przewodów u.p. projektowych
- krawędzie przewodów u.p. istniejących o średnicy ponad 75cm
- krawędzie przewodów u.p. projektowych o średnicy ponad 75cm
- Rz przewody nadziemne
- Rn przewody naziemne

Oznaczenie sposobu zainwentaryzowania
- A aparaturą wykrywającą
- B na podstawie danych branżowych
- P pomiarem bezpośrednim

Oznaczenie rodzaju sieci oraz armatury
- w wodociągowej
- k kanalizacyjnej
- g gazowej
- c cieplnej
- t telefonicznej
- e elektroenergetycznej
- et trakcyjnej
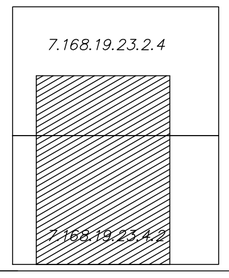
Zestawienie sekcji: