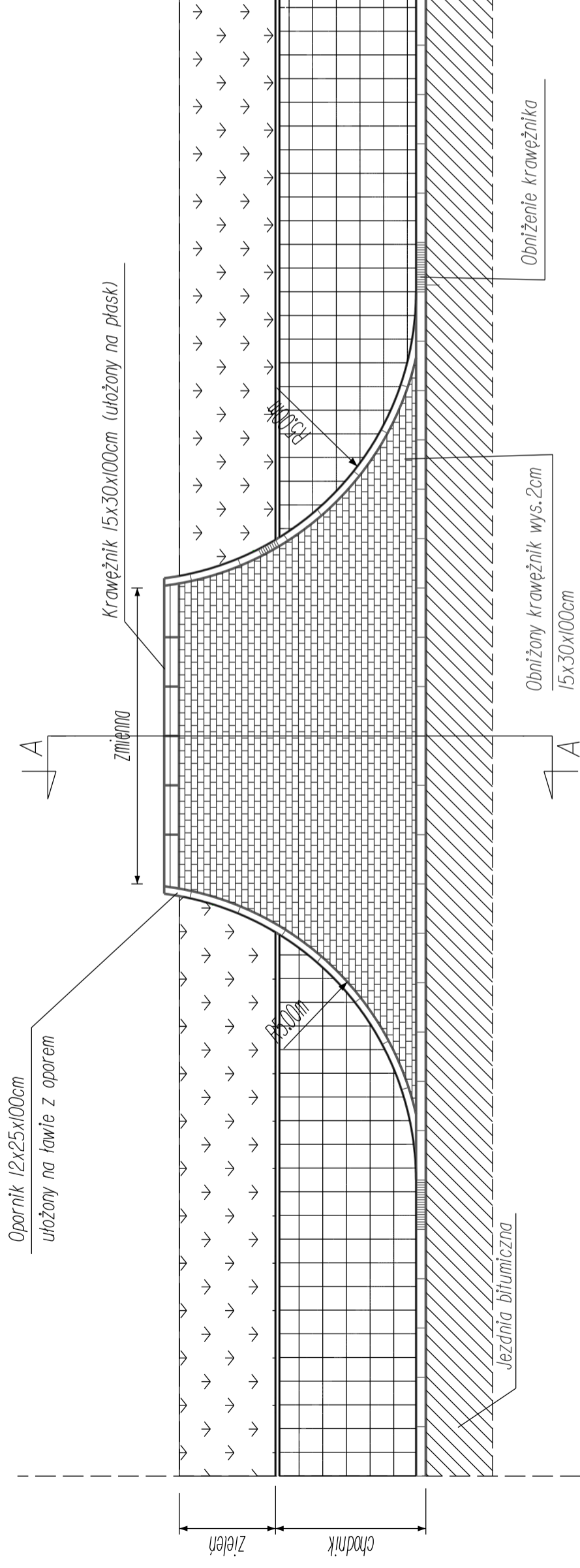


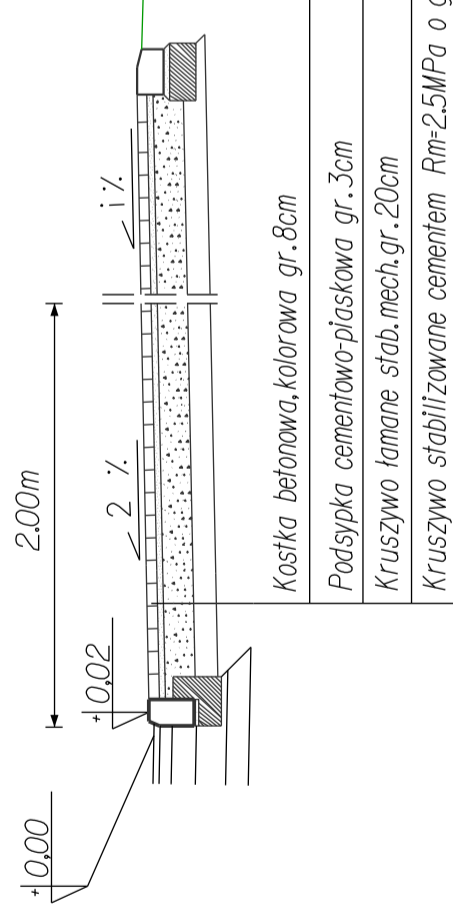
WIDOK Z GÓRY SKALA 1:100



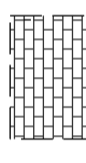


WIDOK Z PRZODU SKALA 1:100



PRZEKROJ A - A SKALA 1:50

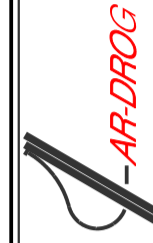


LEGENDA:

-  Nawierzchnia zjazdu z kostki bet. gr. 8 cm
-  Nawierzchnia chodnika z kostki bet. gr. 8 cm
-  Nawierzchnia bitumiczna

UWAGI:

1. Spadek wjazdu "i%" określić w terenie jako spadek wynikowy do zrównania zjazdu z terenem posesji.



AR-DROG Biuro Projektowe
ul. Magnacka 5 lok 103
02-496 Warszawa

ZARZĄD POWIATU PIASECZYŃSKIEGO
ul. Chylickowska 14
05-500 Piaseczno

„Przebudowa drogi powiatowej nr 2802W na odcinku od Bielawy do Okrzeszyna wraz z rozbudową skrzyżowania z drogą powiatową nr 2803W - w tym wykonanie dokumentacji”

INWESTOR	DROGA POWIATOWA NR 2802W I 2803W		STADIUM	PW	BRANŻA	DROGI
TYTUŁ OPRACOWANIA	SZCZEGÓŁY KONSTRUKCYJNE - ZJAZD PUBLICZNY		SKALA	i:50	NR RYS.	5.4
OBIEKT	DROGA POWIATOWA NR 2802W I 2803W		PODPIS		DATA	12.2017
NAZWA RYSUNKU	ZESPÓŁ PROJEKTOWY	NR UPRAWNIENI	SPECJALNOŚĆ			
BRANŻA	mgr inż. Grzegorz Muchalski	206/DOS/05	Drogowa			
Drogi	mgr inż. Tomasz Krasuski	SLA/5595/PWB0/15	Drogowa			
Drogi						