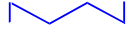






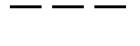














**LEGENDA:**

-  Oznakowanie poziome projektowane
-  Oznakowanie poziome istniejące
-  D-18 Oznakowanie pionowe projektowane
-  D-18 Oznakowanie pionowe istniejące
-  Projektowany krawężnik betonowy
-  Projektowany krawężnik betonowy obniżony
-  Projektowany apornik betonowy
-  Projektowane obzeże betonowe
-  Krawędź nawierzchni bitumicznej jezdni
-  Linie pomocnicza
-  Nawierzchnia bitumiczna jezdni
-  Nawierzchnia bitumiczna ścieżki rowerowej
-  Nawierzchnia zjazdu publicznego z kostki betonowej
-  Nawierzchnia zatokipostojowej z kostki betonowej
-  Nawierzchnia zjazdu indywidualnego z kostki betonowej
-  Nawierzchnia chodnika z kostki betonowej
-  Istniejąca nawierzchnia chodnika z kostki betonowej
-  Nawierzchnia ciągu pieszo-rowerowego z kostki betonowej
-  Nawierzchnia z kostkami kamiennej granitowej
-  Trawnik

		AR-DROG Biuro Projektowe ul. Magnacka 5 lok 103 02-496 Warszawa	
ZARZĄD POWIATU PIASECZYŃSKIEGO ul. Chyliżkowska 14 05-500 Piaseczno			
INWESTOR	„Przebudowa drogi powiatowej nr 2802W na odcinku od Bielawy do Okrzeszyna wraz z rozbudową skrzyżowania z drogą powiatową nr 2803W - w tym wykonanie dokumentacji”.		
TYTUŁ OPRACOWANIA	PROJEKT STAŁEJ ORGANIZACJI RUCHU		
PRZEDMIOT OPRACOWANIA	STADIUM	BRANŻA	
	-	DROGI	
NAZWA RYSUNKU	SKALA	NR RYS.	
	1:500	1.2	
BRANŻA	FUNKCJA	ZESPÓŁ PROJEKTOWY	NR UPRAWNIEN
Drogi	Projektant	mgr inż. Grzegorz Muchalski	206/DOS/05
		SPECJALNOŚĆ	DATA
		Drogowa	12.2017