






- LEGENDA:
-  D-1 ist – istniejące oznakowanie pionowe
 -  D-6 prj – projektowane oznakowanie pionowe
 -  D-1 prj – projektowane oznakowanie pionowe na wysięgniku
 -  D-1 lkw – istniejące oznakowanie pionowe przewidziane do likwidacji
 -  A-32 ist – zmiana konstrukcji istniejącego oznakowania pionowego

FUNKCJA:	NAZWISKO IPIE.	NR UPRAWNIENI:	PODPIS:
Projektant:	mgr inż. Radosław Mencfel	SLK/4372/P000/12	
Opracował:	inż. Marek Kruppa	---	
Opracował:	-----	-----	
Sprawdził:	---	---	
INWESTOR: STAROSTWO POWIATOWE W PIASECZNE UL. CHYLICZKOWSKA 14 05-500 PIASECZNO		 41-700 RUDA ŚLĄSKA ul. Szyb Walenty 32	
Adres obiektu:	PIASECZNO, CHYLICE	miasto:	piaseczyński
		powiat:	mazowiecki
Temat opracowania: DOKUMENTACJA PROJEKTOWA DLA ZADANIA: ROZBUDOWA I PRZEBUDOWA DRÓGI POWIATOWEJ NR 2814-W PIASECZNO - CHYLICE - CHYLICZKI ETAP 1 OD KM 0+00,00 DO KM 2+235,00			
Nazwa rysunku: PLAN SYTUACYJNY			Skala: IR
Stadium:	Data rys.:	Nr projektu:	Data zatwierdzenia:
PBW	04.2016	NI 0095/2016	01.05.2016
		Skala:	Nr rys.:
		1:1000	1.1