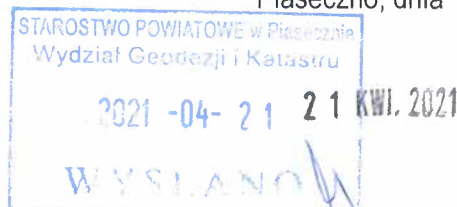


STAROSTA PIASECZYŃSKI

ul. Chyliczkowska 14, 05-500 Piaseczno
tel. (22) 756-62-20, fax. (22) 737-11-58

Piaseczno, dnia 21 KWI. 2021

GEK.660.75.2020.AA



DECYZJA C-73/2021

Na podstawie art. 7d pkt 1, art. 20 ust. 3 i art. 24a ustawy z dnia 17 maja 1989 r. Prawo geodezyjne i kartograficzne (tj. Dz.U. z 2020 r. poz. 2052 z późn. zm.), § 44 pkt 2 i pkt 8, § 45 i § 47 Rozporządzenia Ministra Rozwoju Regionalnego i Budownictwa z dnia 29 marca 2001 r. w sprawie ewidencji gruntów i budynków (tj. Dz.U. z 2019 r. poz. 393), § 3, § 4 pkt 4, § 5, § 7, § 8, § 9 ust. 1, § 10 pkt 1 oraz § 11 Rozporządzenia Rady Ministrów z dnia 12 września 2012 r. w sprawie gleboznawczej klasyfikacji gruntów (Dz.U. z 2012 r. poz. 1246), a także art. 104 i art. 107 ustawy z dnia 14 czerwca 1960 r. Kodeks postępowania administracyjnego (tj. Dz.U. z 2020 r. poz. 256 z późn. zm.) działając z urzędu

orzeka m

o ustaleniu gleboznawczej klasyfikacji gruntów na działkach ewidencyjnych nr 7 i nr 179 w obrębie **Nowe Wągradno, gmina Prażmów**, zgodnie z projektem ustalenia gleboznawczej klasyfikacji gruntów, sporządzonym w ramach postępowania w sprawie modernizacji ewidencji gruntów i budynków.

UZASADNIENIE

Stosownie do postanowień art. 24 ust 2a ustawy z dnia 17 maja 1989 r. Prawo geodezyjne i kartograficzne (tj. Dz.U. z 2020 r. poz. 2052 z późn. zm.), dane zawarte w ewidencji podlegają aktualizacji z urzędu lub na wniosek osób, organów i jednostek organizacyjnych. W związku z powyższym, zgodnie z art. 24a w/w ustawy, przeprowadzono modernizację ewidencji gruntów i budynków obrębu Nowe Wągradno, gmina Prażmów. Na mocy § 4 pkt 4 Rozporządzenia Rady Ministrów z dnia 12 września 2012 r. w sprawie gleboznawczej klasyfikacji gruntów (Dz.U. z 2012 r. poz. 1246) z urzędu przeprowadza się gleboznawczą klasyfikację gruntów na gruntach, na których starosta zarządził przeprowadzenie modernizacji ewidencji gruntów i budynków albo okresowej weryfikacji danych ewidencyjnych – w przypadku zmiany użytków gruntowych na gruntach podlegających klasyfikacji.

Zawiadomieniem z dnia 08.02.2021 r. znak: GEK.660.75.2020.AA, strona została zawiadomiona o wszczęciu z urzędu postępowania administracyjnego w sprawie przeprowadzenia gleboznawczej klasyfikacji gruntów na przedmiotowej działce, a także poinformowana o terminie prac terenowych i okresie wyłożenia projektu ustalenia gleboznawczej klasyfikacji gruntów.

Do wykonania prac związanych z przeprowadzeniem gleboznawczej klasyfikacji gruntów upoważniony został przez Starostę Piaseczyńskiego klasyfikator Pan Robert Czajkowski – działający w ramach upoważnienia nr GEK.660.75.2020.AA z dnia 03.02.2021 r.

Stosownie do §7 rozporządzenia Rady Ministrów z dnia 12 września 2012 r. w sprawie gleboznawczej klasyfikacji gruntów, czynności klasyfikacyjne w terenie zostały przeprowadzone w marcu 2021 r. W wyniku w/w czynności ustalony został m.in. ostateczny zasięg gruntów podlegających klasyfikacji, rodzaje zmienionych użytków gruntowych z określeniem klas bonitacyjnych, a także określono zasięgi konturów typów gleb oraz klas bonitacyjnych. Klasę badanego gruntu określono zgodnie z urzędową tabelą klas gruntów stanowiącą załącznik do w/w rozporządzenia w sprawie klasyfikacji gruntów. Grunty poddane gleboznawczej klasyfikacji gruntów zaliczono

Wydział Geodezji i Katastru

Agnieszka Anuszevska
PODINSPEKTOR

do użytków gruntowych zgodnie z zapisami zawartymi w załączniku nr 6 rozporządzenia Ministra Rozwoju Regionalnego i Budownictwa z dnia 29 marca 2001 r. w sprawie ewidencji gruntów i budynków (tj. Dz.U. z 2019 r. poz. 393).

W ramach udzielonego upoważnienia wykonawca przeprowadził gruntowną analizę dokumentacji archiwalnej dotyczącej gleboznawczej klasyfikacji gruntów, w tym operatu klasyfikacyjnego przyjętego do państwowego zasobu geodezyjnego i kartograficznego pod numerem KEM-PRA-E-77/61, Uproszczonego Planu Urządzenia Lasu oraz map glebowo-rolniczych.

Projekt ustalenia gleboznawczej klasyfikacji gruntów był wyłożony do publicznego wglądu w wyznaczonym w zawiadomieniu o wszczęciu postępowania terminie, tj. od 06.04.2021 r. do 19.04.2021 r. w Starostwie Powiatowym w Piasecznie, Wydział Geodezji i Katastru, ul. L. Czajewicza 20, wejście A, sala konferencyjna.

W odniesieniu do działki ewidencyjnej nr 7 z obrębu Nowe Wągradno, gmina Prażmów, w ramach gleboznawczej klasyfikacji gruntów w środkowej części działki zmieniono użytek Lz (grunty zadrzewione i zakrzewione) na użytek Lzr-PsIV (grunty zakrzewione i zadrzewione na pastwisku trwałym klasy bonitacyjnej IV). W bezpośrednim sąsiedztwie przedmiotowej działki wykonano odkrywkę podstawową nr 1, charakteryzującą czarne ziemie wytworzone z piasków gliniastych lekkich na piaskach luźnych. Stosunki wodne okresowo zmienne, teren płaski o słabym odpływie. Woda gruntowa występuje na głębokości 60cm. W południowej części działki nr 179 zmieniono użytek Lz (grunty zadrzewione i zakrzewione) na użytek Lzr-PsVI (grunty zakrzewione i zadrzewione na pastwisku trwałym klasy bonitacyjnej VI). Odkrywka podstawowa nr 18 wykonana na przedmiotowym terenie wskazuje na występowanie na tym obszarze czarnych ziem wytworzonych z piasków słabo gliniastych na piaskach luźnych. Teren położony w zagłębieniu bezodpływowym, woda gruntowa występuje na głębokości 60cm.

Strona miała możliwość zapoznania się z projektem, o którym mowa powyżej i nie wniosła zastrzeżeń.

W związku z powyższym, należało orzec jak w sentencji.

Zgodnie z § 11 ust. 1 Rozporządzenia Rady Ministrów z dnia 12 września 2012 r. w sprawie gleboznawczej klasyfikacji gruntów (Dz.U. z 2012 r. poz. 1246) mapa klasyfikacji, o której mowa w § 8 ust. 2 pkt 1 stanowi integralną część niniejszej decyzji.

Od niniejszej decyzji służy stronie prawo wniesienia odwołania do Wojewódzkiego Inspektora Nadzoru Geodezyjnego i Kartograficznego w Warszawie za pośrednictwem Starosty Piaseczyńskiego w terminie 14 dni od dnia jej doręczenia.

W trakcie biegu terminu do wniesienia odwołania strona może zrzec się prawa do wniesienia odwołania wobec organu administracji publicznej, który wydał decyzję. Z dniem doręczenia organowi administracji publicznej oświadczenia o zrzeczeniu się prawa do wniesienia odwołania przez ostatnią ze stron postępowania, decyzja staje się ostateczna i prawomocna.

Otrzymują:

1. według rozdzielnika
2. a/a – 1 egz.




GEODETA POWIATOWY
Kartograficzny Piaseczno
mgr inż. Monika Jaroczevska

"BENCOMO"
Robert Czajkowski
ul. Pasolewa 15m3, 02-482 Warszawa
tel. kom. 692580234
NIP 921-134 10-84, REGON 142989251

MAPA KLASYFIKACJI

Skala 1:2000

woj. mazowieckie
powiat piaseczyński
jedn. ewid.: 141805_2 Prażmów
obręb : 0019 Nowe Wągradno
dz. nr 7-9,20/1,20/2,21,66,69
ident. zgłosz. : ZPU/17/2020

 obszar objęty klasyfikacją

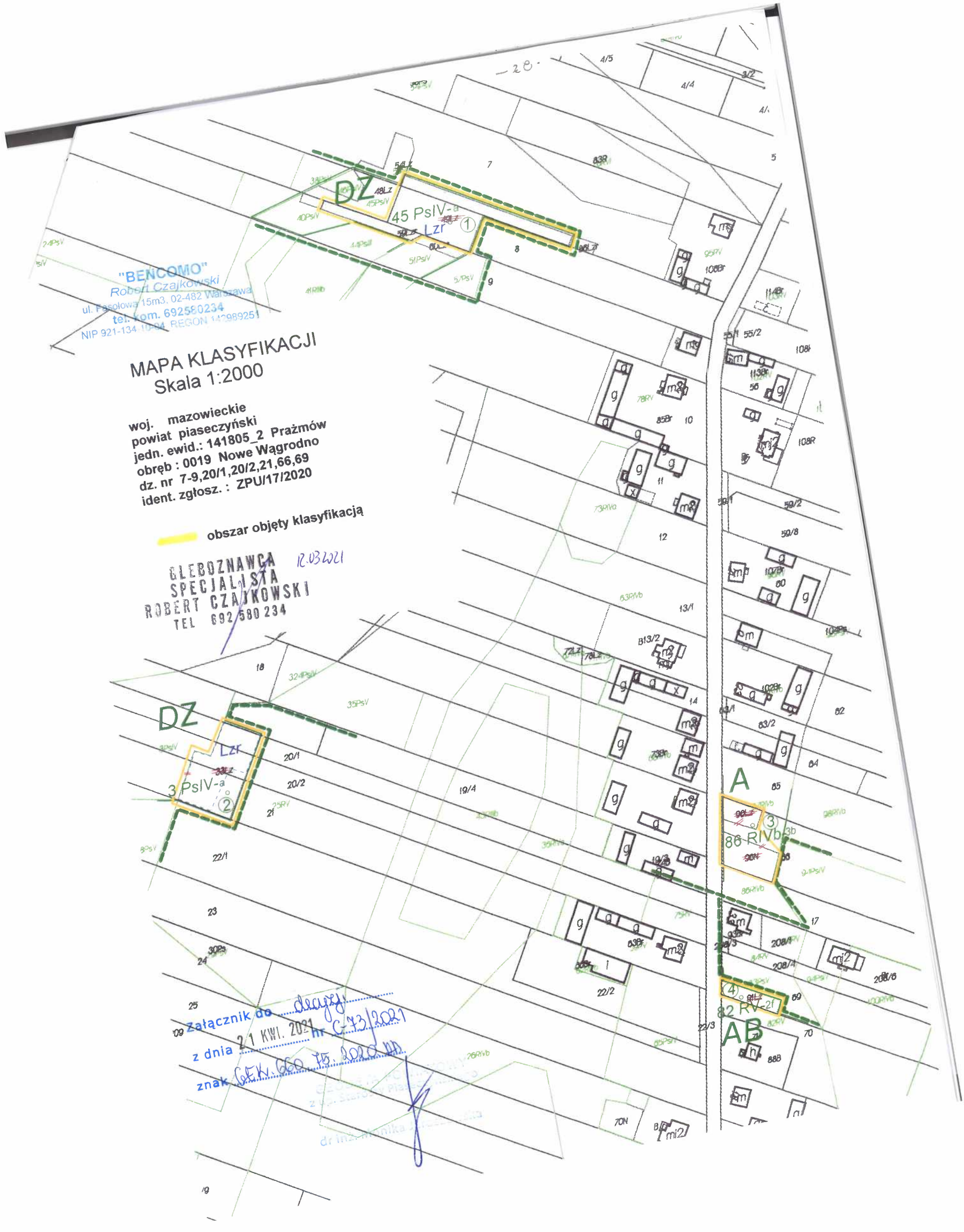
GLEBOZNAWCA
SPECJALISTA
ROBERT CZAJKOWSKI
TEL 692 580 234
12.03.2021

DZ

3 PsIV-a
LZR
20/1
20/2
21

09 Załącznik do decyzji
z dnia 21 KWI. 2021 nr C-43/2021
znak G.Ł.K. 660.15. 2020.11

dr inż. inżynierka inżynierka



"BENCOMO"
Robert Czajkowski
ul. Fasołowa 15m3, 02-482 Warszawa
tel. kom. 692580234
NIP 921-134-10-04 REGON 142989251

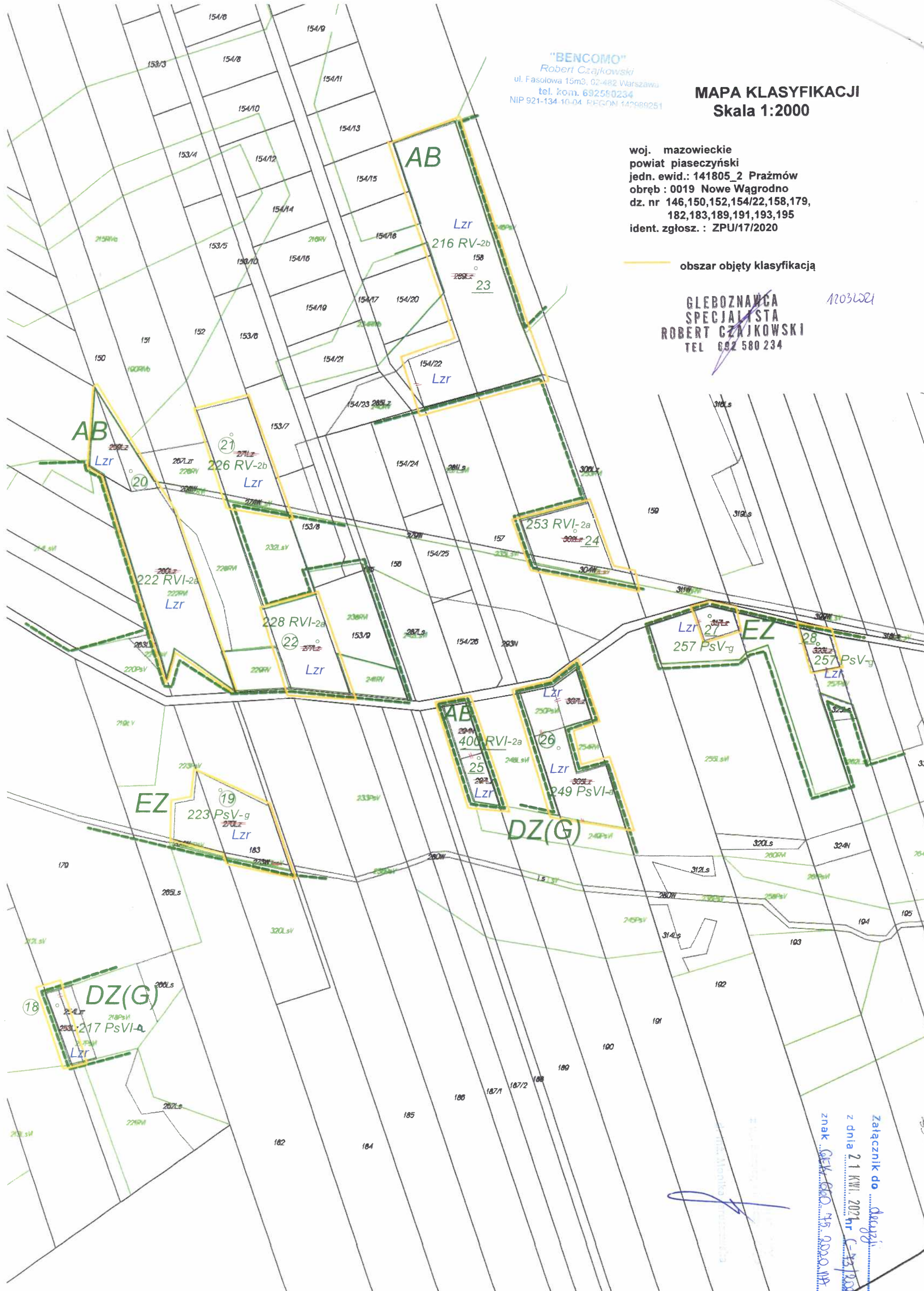
MAPA KLASYFIKACJI Skala 1:2000

woj. mazowieckie
powiat piaseczyński
jedn. ewid.: 141805_2 Prażmów
obręb : 0019 Nowe Wągradno
dz. nr 146,150,152,154/22,158,179,
182,183,189,191,193,195
ident. zgłosz. : ZPU/17/2020

obszar objęty klasyfikacją

GLEBOZNAWCA
SPECJALISTA
ROBERT CZAJKOWSKI
TEL 692 580 234

1703221



Załącznik do decyzji
z dnia 21 KWI. 2021 r. C-13/2020
znak GSK 660 75 0200.117