

**złożono osobiście**


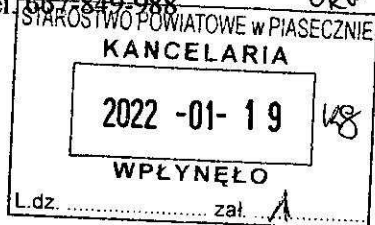
Piaseczno 18.01.2022 r.

Usługi Geodezyjne Sebastian Wojnicz

ul. Asnyka 14

05-500 Piaseczno

tel. 667-849-988



RPW/2989/2022 P  
Data: 2022-01-19

Starostwo Powiatowe w Piasecznie

ul. Chyliczkowska 14

05-500 Piaseczno

Działając na podstawie § 38 pkt. 4 Rozporządzenia Ministra Rozwoju Regionalnego i Budownictwa w sprawie ewidencji gruntów i budynków z dnia 29 marca 2001 r. ( dz. U z 2013 poz. 1551), zwracam się z uprzejmą prośbą o zamieszczenie na stronie internetowej Biuletynu Informacji Publicznej w terminie od **26.01.2022 do 9.02.2022** oraz na tablicy ogłoszeń Starostwa Powiatowego, przez okres co najmniej 14 dni informacji o wyznaczonym terminie rozpoczęcia czynności podjętych w celu przyjęcia przebiegu granic działki ewidencyjnej nr 99, obręb Chojnów, gm. Piaseczno (GEK. 6640.113.2022).

zał. Kopia zawiadomienia o czynnościach ustalenia przebiegu granic oraz o czynnościach wznowienia i wyznaczenia znaków granicznych nieruchomości.

dot. dz. 100 - Jan Świetlik

Geodeta prowadzący  
*Agnieszka Czerniak*  
mgr inż. Agnieszka Czerniak  
nr IOR. 19592

Piaseczno, dn. 17.01.2022 r.

Usługi Geodezyjne Sebastian Wojnicz  
ul. Asnyka 14  
05-500 Piaseczno  
tel. 667-849-988


ŚWIETLIK JAN

## ZAWIADOMIENIE

**o czynnościach ustalenia przebiegu granic działek ewidencyjnych, o czynnościach wznowienia i wyznaczenia znaków granicznych nieruchomości oraz o czynnościach przyjęcia przebiegu granic nieruchomości**

Działając na podstawie §32 rozporządzenia Ministra Rozwoju, Pracy i Technologii z dnia 27 lipca 2021 r., w sprawie ewidencji gruntów i budynków (Dz. U. z 2021, poz. 1390), oraz zlecenia właściciela nieruchomości, dotyczącego ustalenia przebiegu granic, wznowienia i wyznaczenia znaków granicznych oraz przyjęcia przebiegu granic działki ewidencyjnej nr 99 (KW WA5M/00288553/5), położonej w miejscowości Chojnów, gm. Piaseczno, zawiadamiam, że w dniu **17.02.2022 r. (czwartek)** nastąpi rozpoczęcie czynności wznowienia, wyznaczenia, ustalenia i przyjęcia przebiegu granic działki ewidencyjnej w/w nieruchomości. W związku z powyższym jako, współwłaściciela działki nr 100 zapraszam do wzięcia udziału w opisanych czynnościach.

**Proszę o przybycie na godz. 9:00 na adres Chojnów, ul. Partyzantów (naprzeciwko nr 112), gm. Piaseczno, gdzie nastąpi rozpoczęcie w/w czynności.**

Geodeta uprawniony  
  
mgr inż. Annieliszka Czerniak  
nr inż. 19597  
(podpis i data)

### **POUCZENIE**

*Zawiadomieni właściciele (władający) gruntami proszeni są o przybycie w oznaczonym terminie z wszelkimi dokumentami, jakie mogą być potrzebne przy przyjmowaniu granic ich gruntów oraz dokumentami tożsamości.*

*W imieniu osób nieobecnych mogą występować odpowiednio upoważnieni pełnomocnicy. W przypadku współwłasności, współużytkowania wieczystego, małżeńskiej wspólności ustawowej – uczestnikami postępowania są wszystkie strony. Zgodnie z art. 39 ust. 3 oraz art. 32 ust. 3 ustawy z dnia 17 maja 1989 r. Prawo geodezyjne i kartograficzne (Dz. U. Nr 30, poz. 163 z późn. zm.) nie usprawiedliwione niestawiennictwo stron nie wstrzymuje czynności geodety*